



Новгородская область

Администрация Великого Новгорода

ПОСТАНОВЛЕНИЕ

03.06.2022

№ 2528

Великий Новгород

Об установлении публичного сервитута

Руководствуясь пунктом 19 статьи 23 Земельного кодекса Российской Федерации, статьей 25 Федерального закона от 8 ноября 2007 г. № 257-ФЗ "Об автомобильных дорогах и о дорожной деятельности в Российской Федерации и о внесении изменений в отдельные законодательные акты Российской Федерации", на основании Постановления Правительства Российской Федерации от 24 февраля 2009 г. № 160 "О порядке установления охранных зон объектов электросетевого хозяйства и особых условий использования земельных участков, расположенных в границах таких зон", Порядка определения платы за публичный сервитут в отношении земельных участков в границах полос отвода автомобильных дорог (за исключением частных автомобильных дорог) в целях прокладки, переноса, переустройства инженерных коммуникаций и их эксплуатации, утвержденного приказом Минтранса России от 05.09.2014 № 240, Порядка подачи и рассмотрения заявления об установлении публичного сервитута в отношении земельных участков в границах полос отвода автомобильных дорог (за исключением частных автомобильных дорог) в целях прокладки, переноса, переустройства инженерных коммуникаций и их эксплуатации, а также требований к составу документов, прилагаемых к заявлению об установлении такого публичного сервитута, и требований к содержанию решения об установлении такого публичного сервитута, утвержденного приказом Минтранса России от 10.08.2020 № 297, заявления ООО "Новгороднефтепродукт" от 25.05.2022 № 4235 и представленных документов

Администрация Великого Новгорода **постановляет:**


1. Установить в интересах общества с ограниченной ответственностью "Новгороднефтепродукт", ИНН 5321059365, ОГРН 1025300788644, на срок 30 лет публичный сервитут площадью 1643 кв. м в целях размещения объектов инженерной коммуникации (линия электроснабжения) в отношении земельного участка с кадастровым номером 53:23:0000000:16544, расположенного по адресу: Российская Федерация, Новгородская обл., г.о. Великий Новгород, г. Великий Новгород, ул. Державина, з/у 2у, находящегося в собственности муниципального образования - городского округа Великий Новгород, в границах согласно графическому описанию местоположения границ публичного сервитута (приложение к настоящему постановлению).

2. Комитету по управлению муниципальным имуществом и земельными ресурсами Великого Новгорода произвести расчет платы за публичный сервитут, указанный в пункте 1 настоящего постановления, с даты внесения сведений о кадастровой стоимости земельного участка с кадастровым номером 53:23:0000000:16544 в государственный кадастр недвижимости и направить его в адрес ООО "Новгороднефтепродукт".

3. ООО "Новгороднефтепродукт" осуществить государственную регистрацию публичного сервитута, указанного в пункте 1 настоящего постановления, в соответствии с Федеральным законом от 13 июля 2015 г. № 218-ФЗ "О государственной регистрации недвижимости".

**Исполняющий полномочия Мэра
Великого Новгорода**

В.А. Еремин



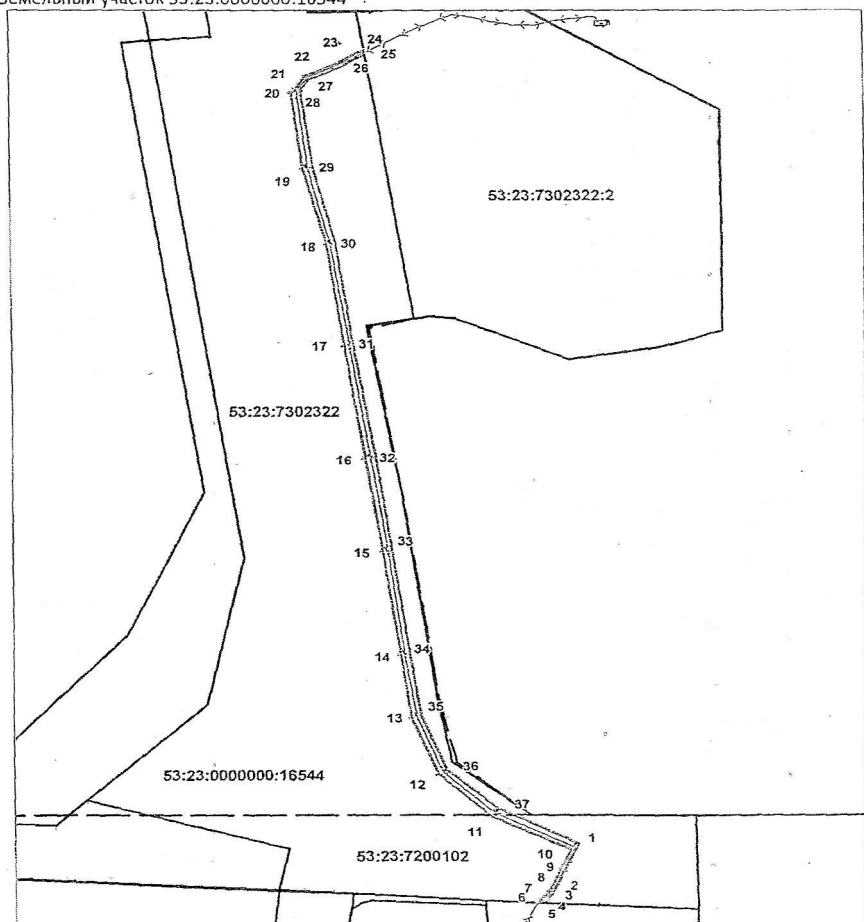
Приложение
к постановлению Администрации
Великого Новгорода
от 03.06.2022 № 2528

Сведения о границах публичного сервитута, включающие графическое описание местоположения границ публичного сервитута и перечень координат характерных точек этих границ в системе координат.






Площадь части земельного участка, предполагаемая к использованию 1643 кв.м.

Квартал: 53:23:7200102, 53:23:7302322

Земельный участок 53:23:0000000:16544



Условные обозначения:

-  Характерная точка границы, сведения о которой позволяют однозначно определить ее положение на местности
-  Граница части земельного участка, предполагаемая к использованию
-  Существующая часть границы, имеющиеся в ЕГРН сведения о которой достаточны для определения ее местоположения
-  Линия электропередачи кабельная
-  Линия электропередачи воздушная

Каталог координат

Площадь части земельного участка, предполагаемая к использованию 1643 кв.м.

Квартал: 53:23:7200102, 53:23:7302322

Земельный участок 53:23:0000000:16544

Система координат: МСК 53 (Зона-2)					
Обозначение характерных точек границ	Координаты		Обозначение характерных точек границ	Координаты	
	X	Y		X	Y
1	578442.97	2182809.25	20	578783.76	2182695.78
2	578423.56	2182800.33	21	578784.40	2182696.26
3	578420.85	2182798.57	22	578791.73	2182701.81
4	578418.04	2182797.06	23	578797.23	2182713.71
5	578416.01	2182794.39	24	578803.67	2182725.52
6	578416.17	2182791.33	25	578801.56	2182725.85
7	578419.32	2182795.46	26	578795.43	2182714.58
8	578421.84	2182796.83	27	578790.13	2182703.11
9	578424.46	2182798.54	28	578785.52	2182699.61
10	578440.24	2182805.75	29	578750.38	2182703.98
11	578455.24	2182774.96	30	578715.99	2182713.23
12	578474.78	2182752.96	31	578670.07	2182720.32
13	578500.46	2182742.42	32	578619.01	2182728.57
14	578528.73	2182737.90	33	578576.70	2182735.17
15	578576.10	2182731.21	34	578529.31	2182741.86
16	578618.39	2182724.61	35	578501.56	2182746.29
17	578669.45	2182716.36	36	578477.16	2182756.31
18	578715.16	2182709.31	37	578458.65	2182777.16
19	578749.59	2182700.05			